

















TABUĽKY VÝPISU ZVISLÝCH DOPRAVNÝCH ZNAČIEK

Značky použité na trvalé dopravné značenie v Pribyline -na akcii "Rekonštrukcia miestnych komunikácií, Pribylina sever"				
Číslo dopravnej značky podľa vyhlášky 9/2009 Z.z.	Zobrazenie značky	rozmer (mm)	množstvo značiek	Osadenie
B 6 - Zákaz vjazdu nákladných automobilov		700	3 ks	Na stĺpiku do základu
E12 - Dodatočná tabuľka s textom " OKREM DOPRAVNEJ OBSLUHY"		500 / 500	3ks	Na stĺpiku do základu
IP 6 - Priechod pre chodcov		500 / 430	6ks	Na stĺpiku do základu
IP 28a - Obytná zóna		1000 / 1500	3 ks	Na stĺpiku do základu
IP 28b- Koniec obytnej zóny		1000 / 1500	3 ks	Na stĺpiku do základu
P 1 - Daj prednosť v jazde !		900	5 ks	Na stĺpiku do základu
P 8 - Hlavná cesta		500 x 500	4 ks	Na stĺpiku do základu
P 9 - Koniec hlavnej cesty		500 x 500	1 ks	Na stĺpiku do základu
P 13 - Tvar križovatky		500 x 500	5 ks	Na stĺpiku do základu
P 13 - Tvar križovatky		500 x 500	4 ks	Na stĺpiku do základu
B 29 a - Zákaz predchádzania		700	2 ks	Na stĺpiku v podstavci
B 29b - Koniec zákazu predchádzania		700	2 ks	Na stĺpiku v podstavci
B 10 - Zákaz vjazdu malých motocyklov		700	2 ks	Na portáli podchodu
B 11 - Zákaz vjazdu bicyklov		700	2 ks	Na portáli podchodu
B 24 - Zákaz vjazdu vozidiel, ktorých výška presahuje vyznačenú hranicu (2,20m)		700	2 ks	Na portáli podchodu
C 9 -Cestička pre chodcov		700	2 ks	Na portáli podchodu